

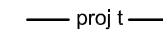
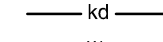
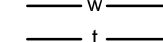
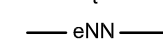
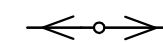
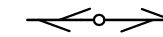



UWAGA : PRZYKANALIKI WYKONAC Z RUR PCW Ø160mm ( CHYBA, ŻE  
OPIS WSKAZUJE INACZEJ).

SPADKI (MIN 1%) DOSTOSOWAC DO RZECZYWISTEGO ZAGŁĘBIENIA  
KOLIZYJNYCH PRZEWODÓW

LEGENDA :

-  - PROJEKTOWANA KANALIZACJA SANITARNA PCW
-  - PROJEKTOWANY PRZYKANALIK SANITARNY
-  - PROJEKTOWANY KABEL TELEKOMUNIKACYJNY
-  - ISTNIEJĄCA KANALIZACJA DESZCZOWA
-  - ISTNIEJĄCY WODOCIĄG
-  - ISTNIEJĄCY KABEL TELEKOMUNIKACYJNY
-  - ISTNIEJĄCY KABEL ENERGETYCZNY eNN
-  - ISTNIEJĄCA LINIA ENERGETYCZNA eNN - NAPOWIETRZNA
-  - ISTNIEJĄCA LINIA TELEKOMUNIKACYJNA - NAPOWIETRZNA

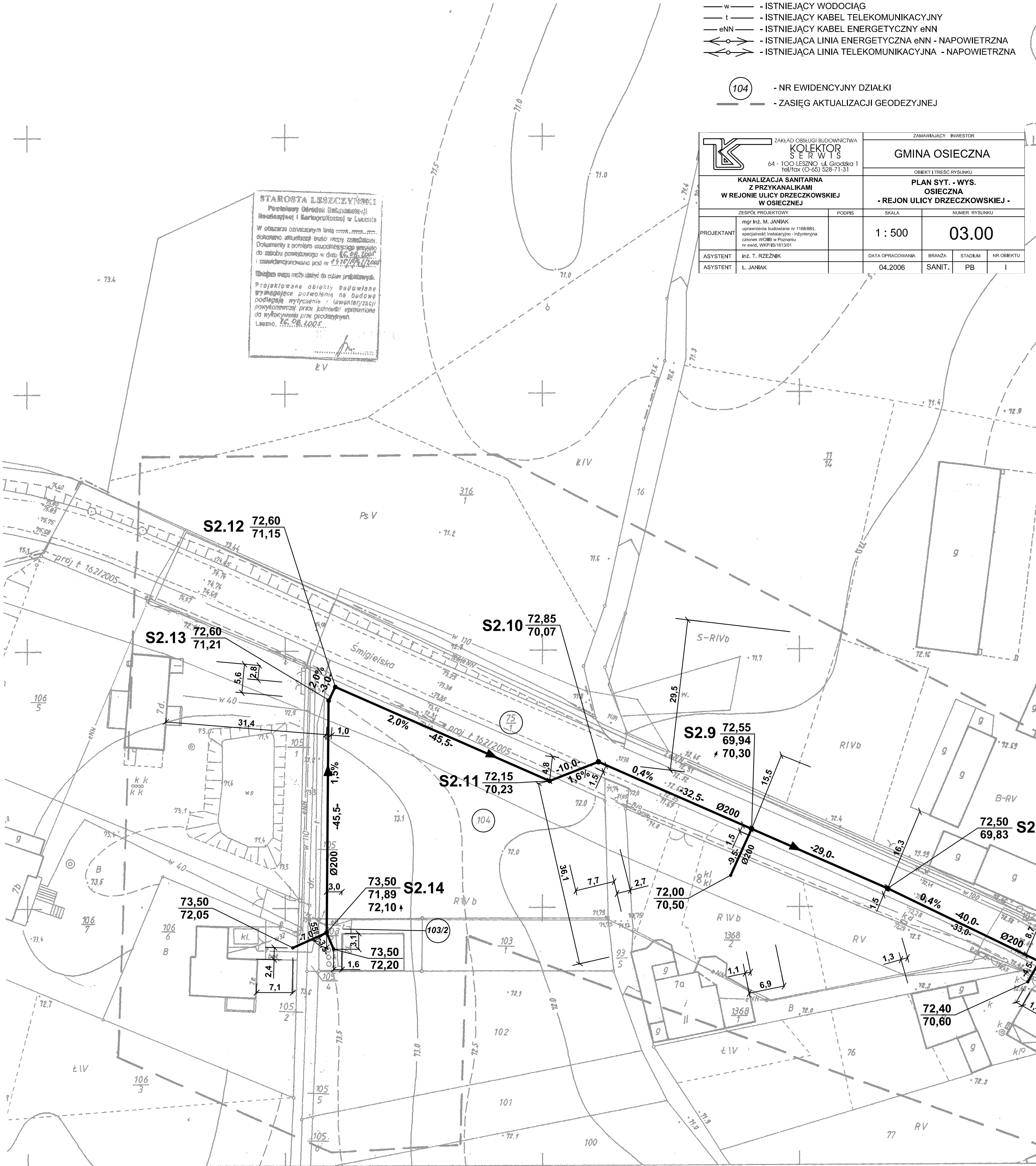
104

- NR EWIDENCYJNY DZIAŁKI

- ZASIĘG AKTUALIZACJI GEODEZYJNEJ

STAROSTA LESZCZYŃSKI  
Pocztowy Urząd Stanu Cywilnego  
Rejonu Geodezyjnego i Kartograficznego w Lesznie  
W obszarze oznaczonym linią .....  
dokonano aktualizacji brzozy rzeczniczej.  
Dokumenty z pomiaru uwzględniającego  
do zespołu powiatowego w dniu 16.08.2005  
zawierającego pod nr 111/19/1/2005  
Zawartość mapy może służyć do celów projektowych.  
Projektowane obiekty budowlane  
wymagające pozwolenia na budowę  
podlegają wytyczeniu i inwentaryzacji  
pomiarowej przez jednostki uprawnione  
do wykonywania prac geodezyjnych.  
Leszno, 16.08.2005

 <b>KOLEKTOR S E R W I S</b> 64 - 100 LESZNO ul. Grodzka 1 tel/fax (0-65) 520-71-31		ZAMAWIAJĄCY INWESTOR <b>GMINA OSIECZNA</b>			
<b>KANALIZACJA SANITARNA Z PRZYKANALIKAMI W REJONIE ULICY DRZECZKOWSKIEJ W OSIECZNEJ</b>		OBJEKT I TREŚĆ RYSUNKU <b>PLAN SYT. - WYS. OSIECZNA - REJON ULICY DRZECZKOWSKIEJ -</b>			
ZESPÓŁ PROJEKTOWY		PODPIS		SKALA	
PROJEKTANT mgr inż. M. JANIĄK uprawnienia budowlane nr 1188/88/L specjalność instalacyjno-inżynierska członek WOIBS w Poznaniu nr ewid. WKPiB/161301				1 : 500	
ASYSTENT inż. T. RZEŹNIK				03.00	
ASYSTENT Ł. JANIĄK				DATA OPRACOWANIA 04.2006	BRANŻA SANIT.
				STADIUM PB	NR OBJEKTU I



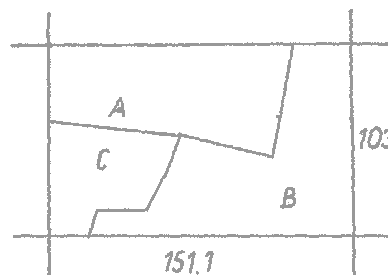
MAPA SYTUACYJNO-WYSOKOŚCIOWA  
m.OSIECZNA  
Rejon ul. Śmigielskiej

Sporządził: Andrzej Sugalski

Andrzej Sugalski

GEODEZJA  
ANDRZEJ SUGALSKI  
ul. Pułku Piechoty 27/10  
64-100 LESZNO, tel. 520-52-2  
REGON 410033597 NIP 597-120-46-41

1:500



A) wieś Drzczkowo  
103:4 B) m. Osieczna  
C) wieś Jezioraki